




PIANO COMUNALE


DEGLI IMPIANTI DELLE

PUBBLICHE AFFISSIONI


DETTAGLIO SPAZIO

Codice spazio	1
Situazione piano	Stato di fatto
Stato spazio	Attivo
Destinazione d'uso	Commerciale
Tipo	STEND. B.LE
Via	Roma - Rubano (PD)
Descrizione ubicazione	
Larghezza	200
Altezza	140
Formato 200 x 140	1
Data aggiornamento	22/02/2013
Data installazione	
Foto	
Note spazio	


DETTAGLIO SPAZIO

Codice spazio	2
Situazione piano	Stato di fatto
Stato spazio	Attivo
Destinazione d'uso	Commerciale
Tipo	STEND. B.LE
Via	Roma - Rubano (PD)
Descrizione ubicazione	
Larghezza	200
Altezza	140
Formato 200 x 140	1
Data aggiornamento	05/05/2011
Data installazione	
Foto	
Note spazio	


DETTAGLIO SPAZIO

Codice spazio	3
Situazione piano	Stato di fatto
Stato spazio	Attivo
Destinazione d'uso	Istituzionale
Tipo	STEND. B.LE
Via	Brescia - Rubano (PD)
Descrizione ubicazione	
Larghezza	140
Altezza	200
Formato 140 x 200	1
Data aggiornamento	24/06/2011
Data installazione	
Foto	
Note spazio	


DETTAGLIO SPAZIO

Codice spazio	4
Situazione piano	Stato di fatto
Stato spazio	Attivo
Destinazione d'uso	Commerciale
Tipo	STEND. B.LE
Via	Roma - Rubano (PD)
Descrizione ubicazione	
Larghezza	200
Altezza	140
Formato 200 x 140	1
Data aggiornamento	05/05/2011
Data installazione	
Foto	
Note spazio	

DETTAGLIO SPAZIO

Codice spazio	5
Situazione piano	Stato di fatto
Stato spazio	Attivo
Destinazione d'uso	Commerciale
Tipo	STEND. M.LE
Via	Gorizia - Rubano (PD)
Descrizione ubicazione	
Larghezza	200
Altezza	140
Formato 200 x 140	1
Data aggiornamento	05/05/2011
Data installazione	
Foto	
Note spazio	


DETTAGLIO SPAZIO

Codice spazio	6
Situazione piano	Stato di fatto
Stato spazio	Attivo
Destinazione d'uso	Commerciale
Tipo	STEND. B.LE
Via	Kennedy - Rubano (PD)
Descrizione ubicazione	
Larghezza	200
Altezza	140
Formato 200 x 140	1
Data aggiornamento	05/05/2011
Data installazione	
Foto	
Note spazio	


DETTAGLIO SPAZIO

Codice spazio	7
Situazione piano	Stato di fatto
Stato spazio	Attivo
Destinazione d'uso	Commerciale
Tipo	STEND. M.LE
Via	Rovigo - Rubano (PD)
Descrizione ubicazione	
Larghezza	200
Altezza	140
Formato 200 x 140	1
Data aggiornamento	05/05/2011
Data installazione	
Foto	
Note spazio	


DETTAGLIO SPAZIO

Codice spazio	8
Situazione piano	Stato di fatto
Stato spazio	Attivo
Destinazione d'uso	Commerciale
Tipo	STEND. B.LE
Via	Rossi - Rubano (PD)
Descrizione ubicazione	
Larghezza	200
Altezza	140
Formato 200 x 140	1
Data aggiornamento	05/05/2011
Data installazione	
Foto	
Note spazio	


DETTAGLIO SPAZIO

Codice spazio	9
Situazione piano	Stato di fatto
Stato spazio	Attivo
Destinazione d'uso	Istituzionale
Tipo	STEND. B.LE
Via	Rossi - Rubano (PD)
Descrizione ubicazione	
Larghezza	140
Altezza	200
Formato 140 x 200	1
Data aggiornamento	22/02/2013
Data installazione	
Foto	
Note spazio	


DETTAGLIO SPAZIO

Codice spazio	10
Situazione piano	Stato di fatto
Stato spazio	Attivo
Destinazione d'uso	Istituzionale
Tipo	STEND. B.LE
Via	Rossi - Rubano (PD)
Descrizione ubicazione	
Larghezza	140
Altezza	200
Formato 140 x 200	1
Data aggiornamento	24/06/2011
Data installazione	
Foto	
Note spazio	


DETTAGLIO SPAZIO

Codice spazio	11
Situazione piano	Stato di fatto
Stato spazio	Attivo
Destinazione d'uso	Commerciale
Tipo	STEND. B.LE
Via	Rossi - Rubano (PD)
Descrizione ubicazione	
Larghezza	200
Altezza	140
Formato 200 x 140	1
Data aggiornamento	05/05/2011
Data installazione	
Foto	
Note spazio	


DETTAGLIO SPAZIO

Codice spazio	12
Situazione piano	Stato di fatto
Stato spazio	Attivo
Destinazione d'uso	Istituzionale
Tipo	STEND. B.LE
Via	Dell'industria - Rubano (PD)
Descrizione ubicazione	
Larghezza	140
Altezza	200
Formato 140 x 200	1
Data aggiornamento	24/06/2011
Data installazione	
Foto	
Note spazio	

DETTAGLIO SPAZIO

Codice spazio	13
Situazione piano	Stato di fatto
Stato spazio	Attivo
Destinazione d'uso	Istituzionale
Tipo	STEND. B.LE
Via	Pordenone - Rubano (PD)
Descrizione ubicazione	
Larghezza	140
Altezza	200
Formato 140 x 200	1
Data aggiornamento	24/06/2011
Data installazione	
Foto	
Note spazio	


DETTAGLIO SPAZIO

Codice spazio	14
Situazione piano	Stato di fatto
Stato spazio	Attivo
Destinazione d'uso	Istituzionale
Tipo	STEND. B.LE
Via	Pacinotti - Rubano (PD)
Descrizione ubicazione	
Larghezza	140
Altezza	200
Formato 140 x 200	1
Data aggiornamento	27/06/2013
Data installazione	
Foto	
Note spazio	


DETTAGLIO SPAZIO

Codice spazio	15
Situazione piano	Stato di fatto
Stato spazio	Attivo
Destinazione d'uso	Commerciale
Tipo	STEND. B.LE
Via	Provvidenza - Rubano (PD)
Descrizione ubicazione	
Larghezza	200
Altezza	140
Formato 200 x 140	1
Data aggiornamento	27/06/2013
Data installazione	
Foto	
Note spazio	


DETTAGLIO SPAZIO

Codice spazio	16
Situazione piano	Stato di fatto
Stato spazio	Attivo
Destinazione d'uso	Commerciale
Tipo	STEND. B.LE
Via	Borromeo - Rubano (PD)
Descrizione ubicazione	
Larghezza	200
Altezza	140
Formato 200 x 140	1
Data aggiornamento	05/05/2011
Data installazione	
Foto	
Note spazio	


DETTAGLIO SPAZIO

Codice spazio	17
Situazione piano	Stato di fatto
Stato spazio	Attivo
Destinazione d'uso	Istituzionale
Tipo	STEND. B.LE
Via	Borromeo - Rubano (PD)
Descrizione ubicazione	
Larghezza	140
Altezza	200
Formato 140 x 200	1
Data aggiornamento	24/06/2011
Data installazione	
Foto	
Note spazio	


DETTAGLIO SPAZIO

Codice spazio	18
Situazione piano	Stato di fatto
Stato spazio	Attivo
Destinazione d'uso	Commerciale
Tipo	STEND. B.LE
Via	Ticino - Rubano (PD)
Descrizione ubicazione	
Larghezza	200
Altezza	140
Formato 200 x 140	1
Data aggiornamento	05/05/2011
Data installazione	
Foto	
Note spazio	


DETTAGLIO SPAZIO

Codice spazio	19
Situazione piano	Stato di fatto
Stato spazio	Attivo
Destinazione d'uso	Commerciale
Tipo	STEND. B.LE
Via	Ticino - Rubano (PD)
Descrizione ubicazione	
Larghezza	200
Altezza	140
Formato 200 x 140	1
Data aggiornamento	05/05/2011
Data installazione	
Foto	
Note spazio	

DETTAGLIO SPAZIO

Codice spazio	20
Situazione piano	Stato di fatto
Stato spazio	Attivo
Destinazione d'uso	Commerciale
Tipo	STEND. M.LE
Via	Borromeo - Rubano (PD)
Descrizione ubicazione	
Larghezza	140
Altezza	200
Formato 140 x 200	1
Data aggiornamento	05/05/2011
Data installazione	
Foto	
Note spazio	


DETTAGLIO SPAZIO

Codice spazio	21
Situazione piano	Stato di fatto
Stato spazio	Attivo
Destinazione d'uso	Istituzionale
Tipo	STEND. B.LE
Via	Bacchiglione - Rubano (PD)
Descrizione ubicazione	
Larghezza	140
Altezza	200
Formato 140 x 200	1
Data aggiornamento	24/06/2011
Data installazione	
Foto	
Note spazio	


DETTAGLIO SPAZIO

Codice spazio	22
Situazione piano	Stato di fatto
Stato spazio	Attivo
Destinazione d'uso	Commerciale
Tipo	STEND. B.LE
Via	Ticino - Rubano (PD)
Descrizione ubicazione	
Larghezza	200
Altezza	140
Formato 200 x 140	1
Data aggiornamento	05/05/2011
Data installazione	
Foto	
Note spazio	


DETTAGLIO SPAZIO

Codice spazio	23
Situazione piano	Stato di fatto
Stato spazio	Attivo
Destinazione d'uso	Commerciale
Tipo	STEND. B.LE
Via	Provvidenza - Rubano (PD)
Descrizione ubicazione	
Larghezza	200
Altezza	140
Formato 200 x 140	1
Data aggiornamento	05/05/2011
Data installazione	
Foto	
Note spazio	


DETTAGLIO SPAZIO

Codice spazio	24
Situazione piano	Stato di fatto
Stato spazio	Attivo
Destinazione d'uso	Commerciale
Tipo	STEND. B.LE
Via	Provvidenza - Rubano (PD)
Descrizione ubicazione	
Larghezza	200
Altezza	140
Formato 200 x 140	1
Data aggiornamento	05/05/2011
Data installazione	
Foto	
Note spazio	


DETTAGLIO SPAZIO

Codice spazio	25
Situazione piano	Stato di fatto
Stato spazio	Attivo
Destinazione d'uso	Commerciale
Tipo	STEND. B.LE
Via	Provvidenza - Rubano (PD)
Descrizione ubicazione	
Larghezza	200
Altezza	140
Formato 200 x 140	1
Data aggiornamento	27/06/2013
Data installazione	
Foto	
Note spazio	


DETTAGLIO SPAZIO

Codice spazio	26
Situazione piano	Stato di fatto
Stato spazio	Attivo
Destinazione d'uso	Commerciale
Tipo	STEND. B.LE
Via	Provvidenza - Rubano (PD)
Descrizione ubicazione	
Larghezza	200
Altezza	140
Formato 200 x 140	1
Data aggiornamento	05/05/2011
Data installazione	
Foto	
Note spazio	


DETTAGLIO SPAZIO

Codice spazio	27
Situazione piano	Stato di fatto
Stato spazio	Attivo
Destinazione d'uso	Istituzionale
Tipo	STEND. B.LE
Via	Cairolì - Rubano (PD)
Descrizione ubicazione	
Larghezza	140
Altezza	200
Formato 140 x 200	1
Data aggiornamento	24/06/2011
Data installazione	
Foto	
Note spazio	


DETTAGLIO SPAZIO

Codice spazio	28
Situazione piano	Stato di fatto
Stato spazio	Attivo
Destinazione d'uso	Commerciale
Tipo	STEND. B.LE
Via	Provvidenza - Rubano (PD)
Descrizione ubicazione	
Larghezza	140
Altezza	200
Formato 140 x 200	1
Data aggiornamento	27/06/2013
Data installazione	
Foto	
Note spazio	


DETTAGLIO SPAZIO

Codice spazio	29
Situazione piano	Stato di fatto
Stato spazio	Attivo
Destinazione d'uso	Istituzionale
Tipo	STEND. B.LE
Via	Roma - Rubano (PD)
Descrizione ubicazione	
Larghezza	140
Altezza	200
Formato 140 x 200	1
Data aggiornamento	24/06/2011
Data installazione	
Foto	
Note spazio	


DETTAGLIO SPAZIO

Codice spazio	30
Situazione piano	Stato di fatto
Stato spazio	Attivo
Destinazione d'uso	Commerciale
Tipo	STEND. B.LE
Via	Roma - Rubano (PD)
Descrizione ubicazione	
Larghezza	200
Altezza	140
Formato 200 x 140	1
Data aggiornamento	05/05/2011
Data installazione	
Foto	
Note spazio	

DETTAGLIO SPAZIO

Codice spazio	31
Situazione piano	Stato di fatto
Stato spazio	Attivo
Destinazione d'uso	Commerciale
Tipo	STEND. B.LE
Via	Roma - Rubano (PD)
Descrizione ubicazione	
Larghezza	140
Altezza	200
Formato 140 x 200	1
Data aggiornamento	05/05/2011
Data installazione	
Foto	
Note spazio	

DETTAGLIO SPAZIO

Codice spazio	32
Situazione piano	Progetto in fase istruttoria
Stato spazio	Non disponibile
Destinazione d'uso	Commerciale
Tipo	STEND. B.LE
Via	Cavallotto - Rubano (PD)
Descrizione ubicazione	
Larghezza	140
Altezza	200
Data aggiornamento	27/06/2013
Data installazione	
Foto	
Note spazio	

DETTAGLIO SPAZIO

Codice spazio	33
Situazione piano	Stato di fatto
Stato spazio	Attivo
Destinazione d'uso	Commerciale
Tipo	STEND. B.LE
Via	Cavallotto - Rubano (PD)
Descrizione ubicazione	
Larghezza	200
Altezza	140
Formato 200 x 140	1
Data aggiornamento	05/05/2011
Data installazione	
Foto	
Note spazio	

DETTAGLIO SPAZIO


Codice spazio	34
Situazione piano	Stato di fatto
Stato spazio	Attivo
Destinazione d'uso	Istituzionale
Tipo	STEND. M.LE
Via	Boschetta - Rubano (PD)
Descrizione ubicazione	
Larghezza	140
Altezza	200
Formato 140 x 200	1
Data aggiornamento	24/06/2011
Data installazione	
Foto	
Note spazio	

DETTAGLIO SPAZIO


Codice spazio	35
Situazione piano	Stato di fatto
Stato spazio	Attivo
Destinazione d'uso	Istituzionale
Tipo	STEND. B.LE
Via	Cavour - Rubano (PD)
Descrizione ubicazione	
Larghezza	140
Altezza	200
Formato 140 x 200	1
Data aggiornamento	24/06/2011
Data installazione	
Foto	
Note spazio	

ABACO S.p.A. Servizi per gli Enti locali	COMUNE DI RUBANO (PD) SCHEMA SPAZIO AFFISSIONE	GesCom 30/08/2013 Pag 1 di 1 MD7.3#02 Rev.00-10/2006 Rif.Doc.MI07B
--	---	---


DETTAGLIO SPAZIO

Codice spazio	36
Situazione piano	Progetto in fase istruttoria
Stato spazio	Non disponibile
Destinazione d'uso	Commerciale
Tipo	STEND. B.LE
Via	Provvidenza - Rubano (PD)
Descrizione ubicazione	
Larghezza	200
Altezza	140
Formato 200 x 140	2
Data aggiornamento	27/06/2013
Data installazione	
Foto	
Note spazio	Impianto parallelo al senso di transito dei veicoli.


DETTAGLIO SPAZIO

Codice spazio	37
Situazione piano	Progetto in fase istruttoria
Stato spazio	Non disponibile
Destinazione d'uso	Commerciale
Tipo	STEND. B.LE
Via	Provvidenza - Rubano (PD)
Descrizione ubicazione	
Larghezza	200
Altezza	140
Formato 200 x 140	2
Data aggiornamento	27/06/2013
Data installazione	
Foto	
Note spazio	Impianto parallelo al senso di transito dei veicoli.


DETTAGLIO SPAZIO

Codice spazio	38
Situazione piano	Progetto in fase istruttoria
Stato spazio	Non disponibile
Destinazione d'uso	Diretto
Tipo	POSTER B.LE
Via	Provvidenza - Rubano (PD)
Descrizione ubicazione	
Larghezza	600
Altezza	280
Formato Poster	2
Data aggiornamento	27/06/2013
Data installazione	
Foto	
Note spazio	


DETTAGLIO SPAZIO

Codice spazio	39
Situazione piano	Progetto in fase istruttoria
Stato spazio	Non disponibile
Destinazione d'uso	Commerciale
Tipo	STEND. B.LE
Via	Bernardi - Rubano (PD)
Descrizione ubicazione	
Larghezza	200
Altezza	140
Formato 200 x 140	2
Data aggiornamento	27/06/2013
Data installazione	
Foto	
Note spazio	

DETTAGLIO SPAZIO

Codice spazio	40
Situazione piano	Progetto in fase istruttoria
Stato spazio	Non disponibile
Destinazione d'uso	Commerciale
Tipo	STEND. B.LE
Via	Via Borromeo - Rubano (PD)
Descrizione ubicazione	
Larghezza	200
Altezza	140
Formato 200 x 140	2
Data aggiornamento	03/09/2013
Data installazione	
Foto	
Note spazio	

DETTAGLIO SPAZIO

Codice spazio	41
Situazione piano	Progetto in fase istruttoria
Stato spazio	Non disponibile
Destinazione d'uso	Commerciale
Tipo	STEND. B.LE
Via	Venezia - Rubano (PD)
Descrizione ubicazione	
Larghezza	140
Altezza	200
Formato 140 x 200	2
Data aggiornamento	04/07/2013
Data installazione	
Foto	
Note spazio	

DETTAGLIO SPAZIO

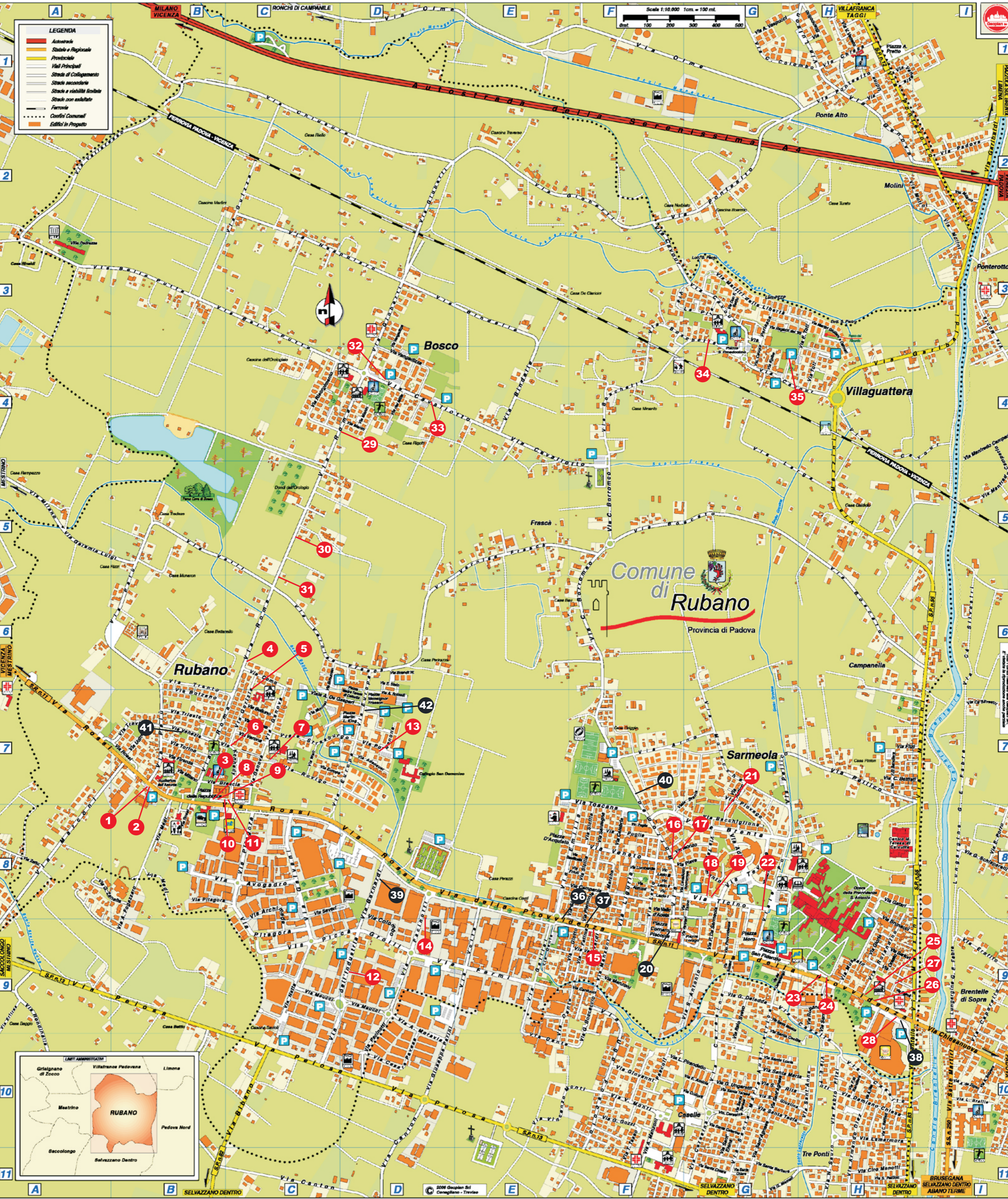
Codice spazio	42
Situazione piano	Progetto in fase istruttoria
Stato spazio	Non disponibile
Destinazione d'uso	Diretto
Tipo	POSTER M.LE
Via	Europa - Rubano (PD)
Descrizione ubicazione	
Larghezza	600
Altezza	280
Formato Poster	1
Data aggiornamento	27/06/2013
Data installazione	
Foto	
Note spazio	

ID Spazio	Ente	Codice Spazio	Situazione piano	Stato Spazio	Uso	Via	Tipo Spazio	Dimensione	70 x 100	140 x 200	100 x 140	200 x 140	Poster
7616	COMUNE DI RUBANO (PD)	1	Di fatto	Attivo	Commerciale	Roma	STEND. B.LE	200x140x2	0	0	0	1	0
7617	COMUNE DI RUBANO (PD)	2	Di fatto	Attivo	Commerciale	Roma	STEND. B.LE	200x140x2	0	0	0	1	0
7618	COMUNE DI RUBANO (PD)	3	Di fatto	Attivo	Istituzionale	Brescia	STEND. B.LE	140x200x2	0	1	0	0	0
7619	COMUNE DI RUBANO (PD)	4	Di fatto	Attivo	Commerciale	Roma	STEND. B.LE	200x140x2	0	0	0	1	0
7620	COMUNE DI RUBANO (PD)	5	Di fatto	Attivo	Commerciale	Gorizia	STEND. M.LE	200x140	0	0	0	1	0
7621	COMUNE DI RUBANO (PD)	6	Di fatto	Attivo	Commerciale	Kennedy	STEND. B.LE	200x140x2	0	0	0	1	0
7622	COMUNE DI RUBANO (PD)	7	Di fatto	Attivo	Commerciale	Rovigo	STEND. M.LE	200x140	0	0	0	1	0
7623	COMUNE DI RUBANO (PD)	8	Di fatto	Attivo	Commerciale	Rossi	STEND. B.LE	200x140x2	0	0	0	1	0
7624	COMUNE DI RUBANO (PD)	9	Di fatto	Attivo	Istituzionale	Rossi	STEND. B.LE	140x200x2	0	1	0	0	0
7625	COMUNE DI RUBANO (PD)	10	Di fatto	Attivo	Istituzionale	Rossi	STEND. B.LE	140x200x2	0	1	0	0	0
7626	COMUNE DI RUBANO (PD)	11	Di fatto	Attivo	Commerciale	Rossi	STEND. B.LE	200x140x2	0	0	0	1	0
7627	COMUNE DI RUBANO (PD)	12	Di fatto	Attivo	Istituzionale	Dell'industria	STEND. B.LE	140x200x2	0	1	0	0	0
7628	COMUNE DI RUBANO (PD)	13	Di fatto	Attivo	Istituzionale	Pordenone	STEND. B.LE	140x200x2	0	1	0	0	0
7629	COMUNE DI RUBANO (PD)	14	Di fatto	Attivo	Istituzionale	Pacinotti	STEND. B.LE	140x200x2	0	1	0	0	0
7630	COMUNE DI RUBANO (PD)	15	Di fatto	Attivo	Commerciale	Provvidenza	STEND. B.LE	200x140x2	0	0	0	1	0
7631	COMUNE DI RUBANO (PD)	16	Di fatto	Attivo	Commerciale	Borromeo	STEND. B.LE	200x140x2	0	0	0	1	0
7632	COMUNE DI RUBANO (PD)	17	Di fatto	Attivo	Istituzionale	Borromeo	STEND. B.LE	140x200x2	0	1	0	0	0
7633	COMUNE DI RUBANO (PD)	18	Di fatto	Attivo	Commerciale	Ticino	STEND. B.LE	200x140x2	0	0	0	1	0
7634	COMUNE DI RUBANO (PD)	19	Di fatto	Attivo	Commerciale	Ticino	STEND. B.LE	200x140x2	0	0	0	1	0
7635	COMUNE DI RUBANO (PD)	20	Di fatto	Attivo	Commerciale	Borromeo	STEND. M.LE	140x200	0	1	0	0	0
7636	COMUNE DI RUBANO (PD)	21	Di fatto	Attivo	Istituzionale	Bacchiglione	STEND. B.LE	140x200x2	0	1	0	0	0
7637	COMUNE DI RUBANO (PD)	22	Di fatto	Attivo	Commerciale	Ticino	STEND. B.LE	200x140x2	0	0	0	1	0
7638	COMUNE DI RUBANO (PD)	23	Di fatto	Attivo	Commerciale	Provvidenza	STEND. B.LE	200x140x2	0	0	0	1	0
7639	COMUNE DI RUBANO (PD)	24	Di fatto	Attivo	Commerciale	Provvidenza	STEND. B.LE	200x140x2	0	0	0	1	0
7640	COMUNE DI RUBANO (PD)	25	Di fatto	Attivo	Commerciale	Provvidenza	STEND. B.LE	200x140x2	0	0	0	1	0
7641	COMUNE DI RUBANO (PD)	26	Di fatto	Attivo	Commerciale	Provvidenza	STEND. B.LE	200x140x2	0	0	0	1	0

ID Spazio	Ente	Codice Spazio	Situazione piano	Stato Spazio	Uso	Via	Tipo Spazio	Dimensione	70 x 100	140 x 200	100 x 140	200 x 140	Poster
7642	COMUNE DI RUBANO (PD)	27	Di fatto	Attivo	Istituzionale	Cairolì	STEND. B.LE	140x200x2	0	1	0	0	0
7643	COMUNE DI RUBANO (PD)	28	Di fatto	Attivo	Commerciale	Provvidenza	STEND. B.LE	140x200x2	0	1	0	0	0
7644	COMUNE DI RUBANO (PD)	29	Di fatto	Attivo	Istituzionale	Roma	STEND. B.LE	140x200x2	0	1	0	0	0
7645	COMUNE DI RUBANO (PD)	30	Di fatto	Attivo	Commerciale	Roma	STEND. B.LE	200x140x2	0	0	0	1	0
7646	COMUNE DI RUBANO (PD)	31	Di fatto	Attivo	Commerciale	Roma	STEND. B.LE	140x200x2	0	1	0	0	0
7850	COMUNE DI RUBANO (PD)	32	Progetto	Non disp.	Commerciale	Cavallotto	STEND. B.LE	140x200x2	0	0	0	0	0
7648	COMUNE DI RUBANO (PD)	33	Di fatto	Attivo	Commerciale	Cavallotto	STEND. B.LE	200x140x2	0	0	0	1	0
7649	COMUNE DI RUBANO (PD)	34	Di fatto	Attivo	Istituzionale	Boschetto	STEND. M.LE	140x200	0	1	0	0	0
7650	COMUNE DI RUBANO (PD)	35	Di fatto	Attivo	Istituzionale	Cavour	STEND. B.LE	140x200x2	0	1	0	0	0
11940	COMUNE DI RUBANO (PD)	36	Progetto	Non disp.	Commerciale	Provvidenza	STEND. B.LE	200x140x2	0	0	0	2	0
11941	COMUNE DI RUBANO (PD)	37	Progetto	Non disp.	Commerciale	Provvidenza	STEND. B.LE	200x140x2	0	0	0	2	0
11942	COMUNE DI RUBANO (PD)	38	Progetto	Non disp.	Diretto	Provvidenza	POSTER B.LE	600x280x2	0	0	0	0	2
11944	COMUNE DI RUBANO (PD)	39	Progetto	Non disp.	Commerciale	Bernardi	STEND. B.LE	200x140x2	0	0	0	2	0
11949	COMUNE DI RUBANO (PD)	40	Progetto	Non disp.	Commerciale	Via Borromeo	STEND. B.LE	200x140x2	0	0	0	2	0
11954	COMUNE DI RUBANO (PD)	41	Progetto	Non disp.	Commerciale	Venezia	STEND. B.LE	140x200x2	0	2	0	0	0
11958	COMUNE DI RUBANO (PD)	42	Progetto	Non disp.	Diretto	Europa	POSTER M.LE	600x280	0	0	0	0	1

TOTALE: 0 17 0 27 3

Superficie Commerciale: **148,40 m²** - Istituzionale: **64,40 m²** - Diretto: **50,40 m²** - Totale: **263,20 m²** - Totale disponibile: **179,20 m²**



- LEGENDA**
- Autostrade
 - Strade a Regionale
 - Provinciale
 - Viali Principali
 - Strade di Collegamento
 - Strade a viabilità limitata
 - Strade con esaltatore
 - Ferrovie
 - - - Confini Comunali
 - Edifici in Progetto

Scale 1:10.000 1cm = 100 mt.

0 100 200 300 400 500



1
2
3
4
5
6
7
8
9
10
11

A
B
C
D
E
F
G
H
I

MILANO
VICENZA

RONCHI DI CAMPANILE

VILLAFRANCA
TAGGI

FERROVIA PADOVA - VICENZA

Comune di
Rubano
Provincia di Padova

Rubano

Sarmeola

SACCOLONGO
MESTRINO

SELVAZZANO
DENTRO

BRUSEGANA
SELVAZZANO
DENTRO
ABANO TERME